

TOP 1

Durlach Stadteingang: Einleitung vorbereitender Untersuchungen für ein Sanierungsgebiet

Ortschaftsrat Durlach am 16. Januar 2019

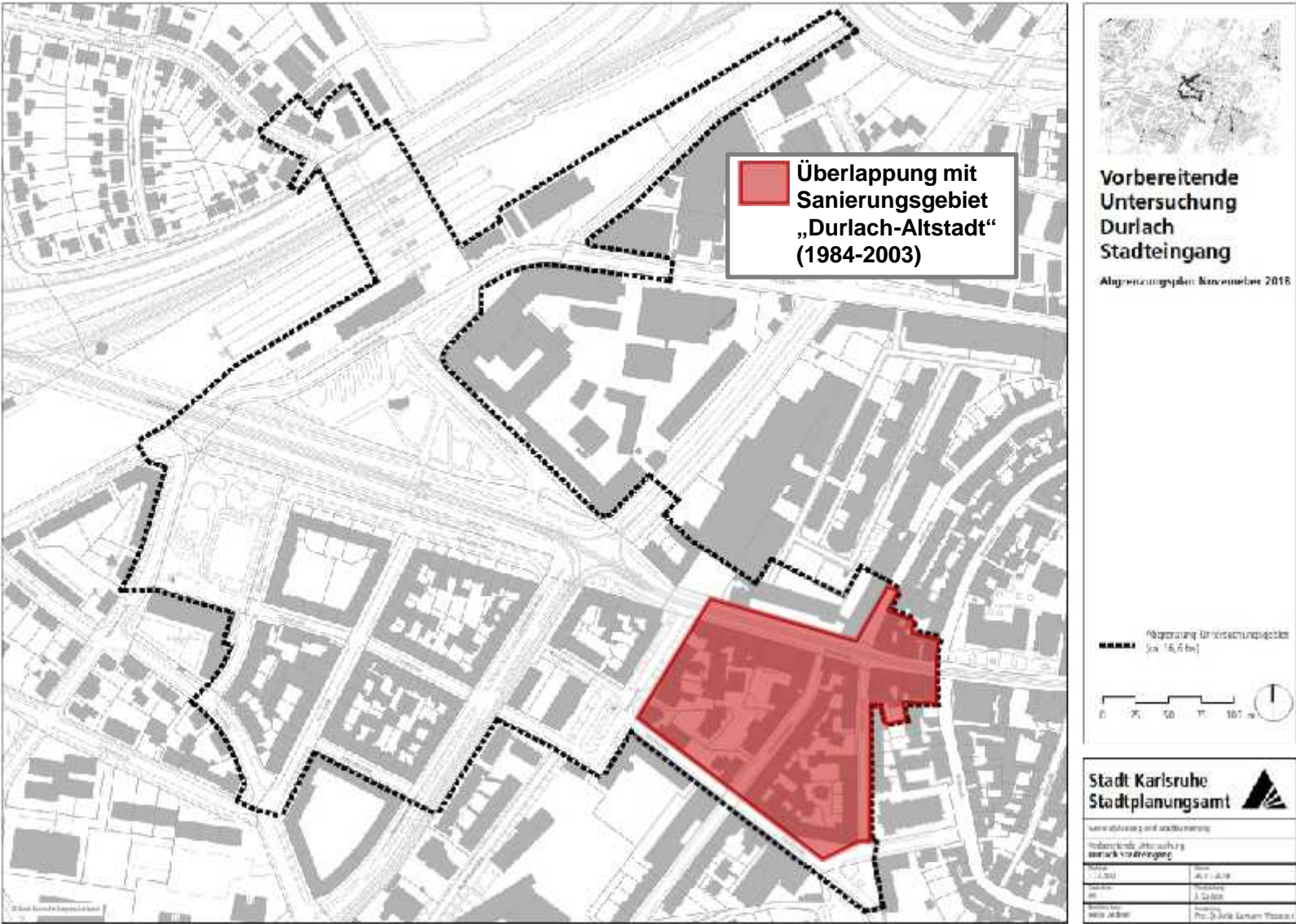
Luftbild



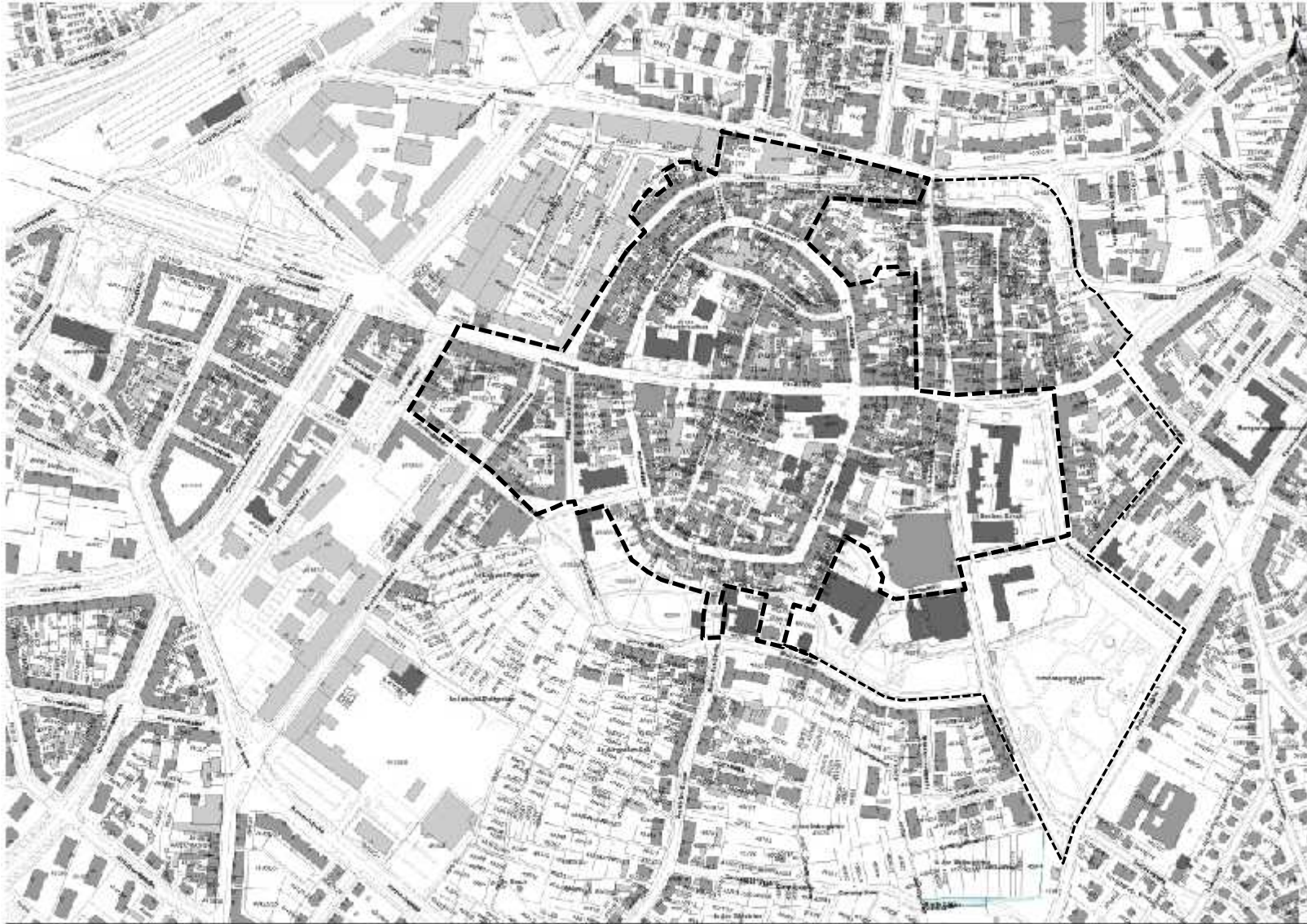
Entwicklungsschwerpunkte



Abgrenzungsplan



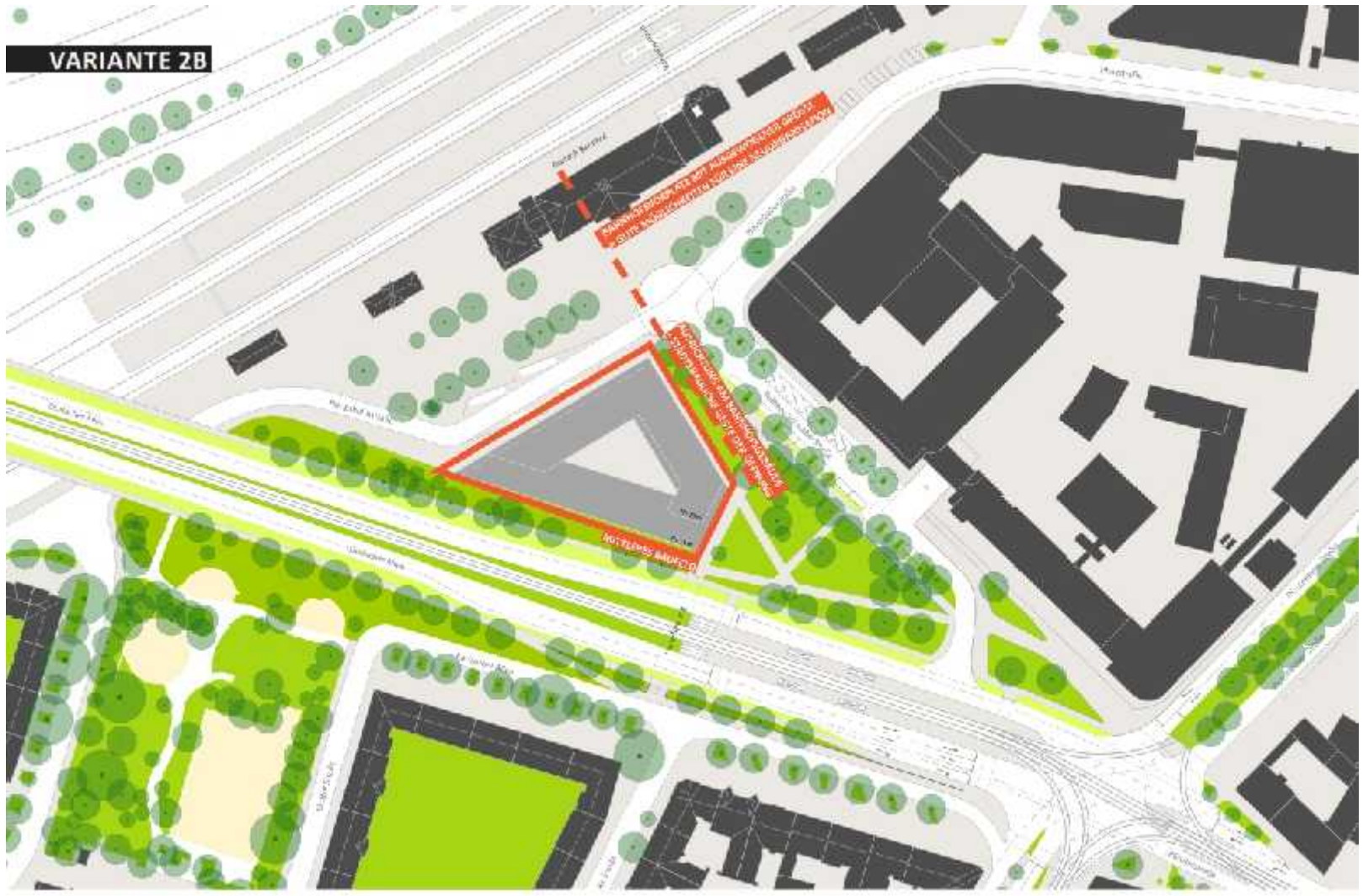
Umgriff Sanierungsgebiet „Durlach-Altstadt“ (1984-2003)



Eindrücke Bahnhofsvorplatz



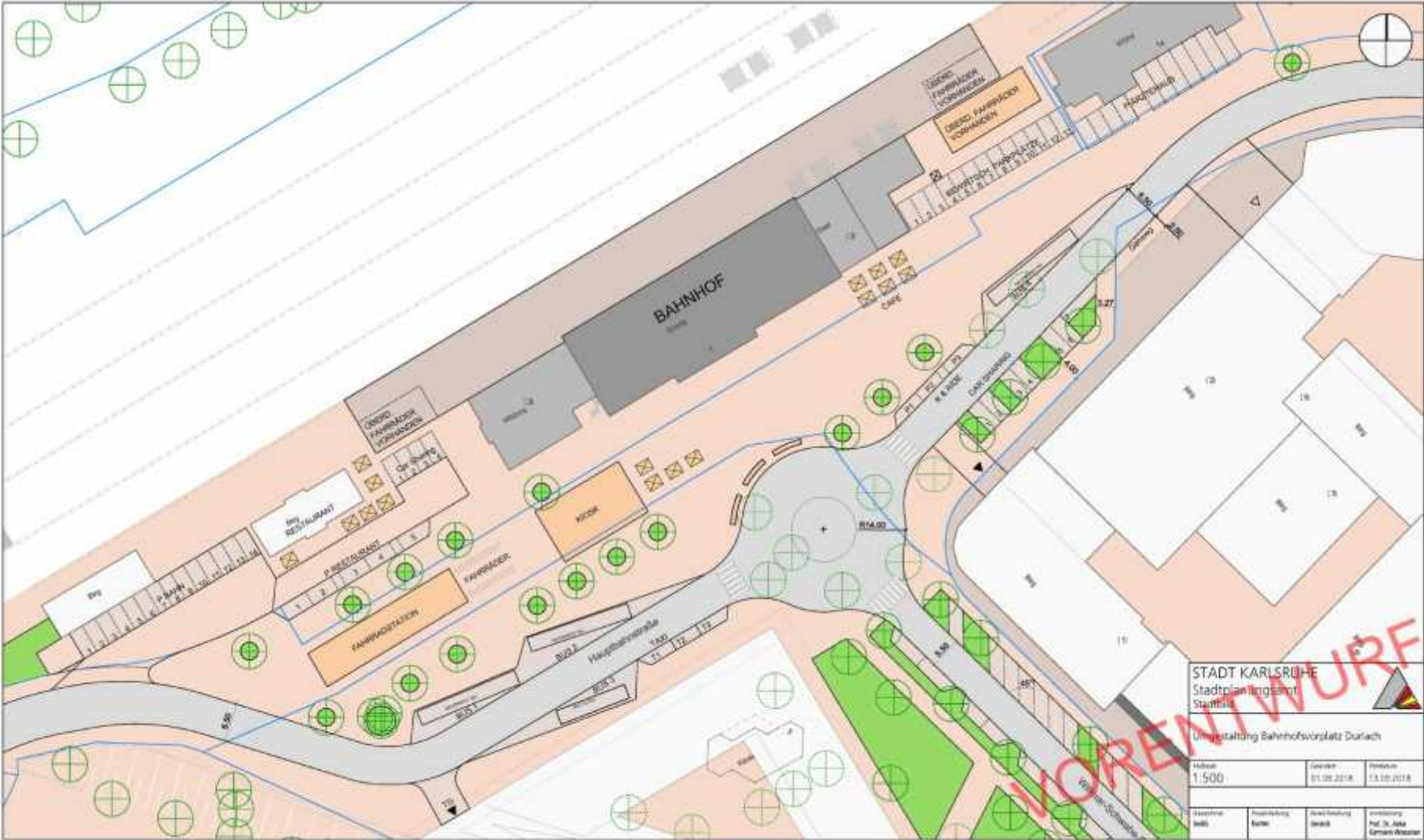
Rahmenplanentwurf berchtoldkrass von 2014



45 STÄDTEBAULICHER RAHMENPLAN STADTEINGANG DURLACH

berchtoldkrass space&options
 Raumplaner, Städteplaner, Partnerschaft
 STUDIO URBANE STRATEGIEN
 Architektur & Gestaltung

Vorentwurf Umgestaltung Bahnhofsvorplatz



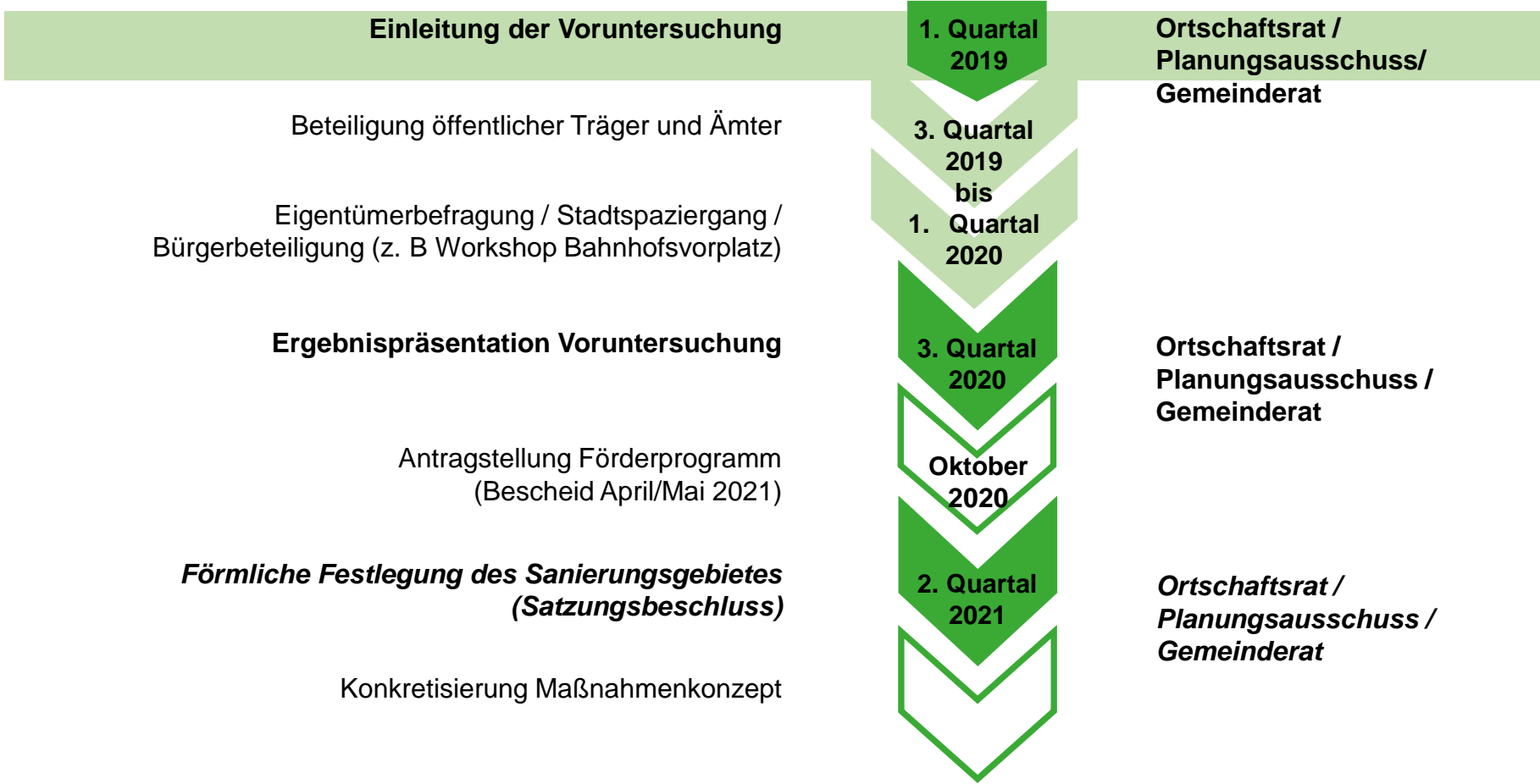
Gritzner – Areal/ Post - Parkplatz



Vorentwurf Gritzner Areal von 2011



Zeitplan



IMPRESSUM

Amt:

Stadtplanungsamt Karlsruhe

Leiterin:

Prof. Dr.-Ing. Anke Karmann-Woessner

Bereich Sanierung:

Heike Dederer

Bearbeitung:

Patrizia Kunter

Jasmin Gustain

Kartengrundlagen, Luftbild:

Stadt Karlsruhe – Liegenschaftsamt